

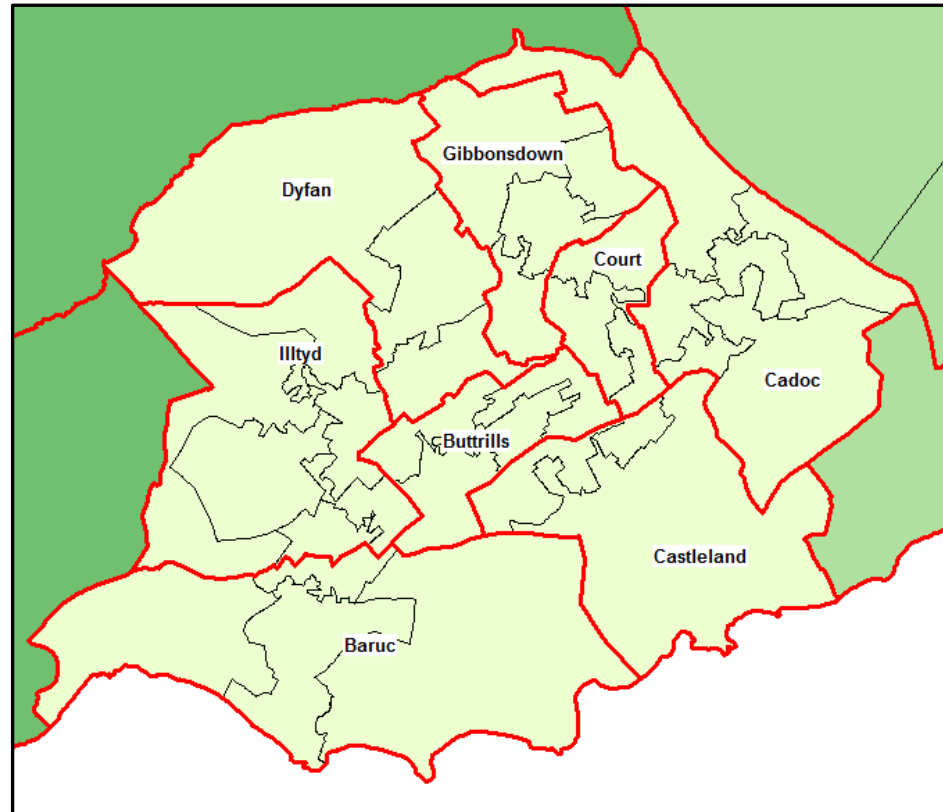
Proffil Cymunedol – Y Barri

At ddibenion yr Asesiad Llesiant ac i gael dealltwriaeth well o'n cymunedau ym Mro Morgannwg rydym wedi rhannu'r ardal yn dair cymuned, y Barri, Gorllewin y Fro a Dwyrain y Fro. Mae'r proffiliau cymunedol hyn wedi'u datblygu i gyd-fynd â phroffil Bro Morgannwg a byddwn yn parhau i wella'r proffiliau hyn fel rhan o'n hymgysylltiad parhaus trwy'r Bwrdd Gwasanaethau Cyhoeddus. Mae'r proffil yn dod ag ystod o wybodaeth am yr ardal ynghyd gan gynnwys data poblogaeth, manylion projectau ac asedau o fewn y gymuned; nid cyfeiriadur o wasanaethau mohono ond proffil sy'n rhoi peth gwybodaeth allweddol am yr ardal.

Pwrpas y proffil cymunedol hwn yw rhoi gwybodaeth o safbwynt ystadegau allweddol a phrojectau yn yr ardal ac i dynnu sylw at y llu o asedau sydd ym Mro Morgannwg, gan amrywio o asedau naturiol, grwpiau cymunedol a gwasanaethau. Y bwriad yw y bydd gwaith pellach yn cael ei wneud i wella proffiliau cymunedol Bro Morgannwg a phob un o'r tair ardal gymunedol, y Barri, Dwyrain y Fro a Gorllewin y Fro. Bydd hyn yn cynnwys canfyddiadau allweddol o'r asesiad i'r gymuned a lle bo hynny'n bosibl nodi'r bylchau a meysydd lle dylid eu gwella. Croesewir adborth ar y proffiliau fel y gellir parhau i'w datblygu fel adnodd gwerthfawr i'r ardal a sail dystiolaeth ar gyfer gwaith y Bwrdd Gwasanaethau Cyhoeddus.

Mae'r proffil cymunedol hwn yn canolbwyntio ar ardal y Barri fel y nodir yn y map isod, ac mae'r ardal yn cynnwys y wardiau canlynol:

- Dyfan
- Gibbonsdown
- Y Cwrt
- Cadoc
- Illtyd
- Buttrills
- Baruc
- Castleland



Data poblogaeth ac ystadegau allweddol ar gyfer yr ardal

Noder – Mae'r data yn y tabl canlynol yn seiliedig ar ffigurau Cyfrifiad 2011 oni nodir yn wahanol. Felly, gallai'r ffigurau hyn fod ychydig yn wahanol i'r rhai a gyhoeddwyd mewn manau eraill.

Mae'r tabl canlynol yn darparu cymhariaeth **rhwng** ein hardaloedd cymunedol o safbwynt amrywiaeth o ystadegau allweddol.

| | Y Barri | Dwyrain y Fro | Gorllewin y Fro | Bro Morgannwg | Cymru |
|---|---------|---------------|-----------------|---------------|-----------|
| Demograffeg a Deinameg | | | | | |
| Poblogaeth Breswyl (Mehefin 2015) | 52,200 | 36,800 | 38,500 | 127,500 | 3,099,086 |
| Arwynebedd (Hectar) | 1,845 | 3,542 | 27,699 | 33,095 | 2,073,511 |
| Dwysedd y boblogaeth (nifer y bobl fesul hectar) | 27.8 | 10.3 | 1.4 | 3.8 | 1.5 |
| % Poblogaeth 0-15 oed | 20.5 | 17.4 | 18 | 18.9 | 18.2 |
| % Poblogaeth 16-24 oed | 11.2 | 9.2 | 10.8 | 10.5 | 12.2 |
| % Poblogaeth 16-64 oed | 64.3 | 61.4 | 62.4 | 62.9 | 63.5 |
| % Poblogaeth 65+ oed | 15.2 | 21.2 | 19.6 | 18.3 | 18.4 |
| % Poblogaeth 3+ oed sy'n gallu siarad Cymraeg | 11.1 | 10.5 | 10.8 | 10.8 | 19 |
| % Poblogaeth y mae eu gweithgareddau dyddiol wedi'u cyfyngu | 22.4 | 20.1 | 17.7 | 20.3 | 22.7 |
| Cyflogaeth | | | | | |
| % Hawlwyr Lwfans Ceisio Gwaith | 3.6 | 1 | 1.4 | 2.2 | 2.8 |
| % Poblogaeth sy'n Gyflogedig mewn Galwedigaethau Proffesiynol | 12 | 24.6 | 20.3 | 18.3 | 15.8 |
| Daliadaeth (Efallai na fydd canrannau'n cyfateb i 100% gan fod dewisiadau daliadaeth eraill ar gael) | | | | | |
| Nifer yr Aelwydydd | 22,167 | 15,833 | 15,505 | 53,505 | 1,302,676 |
| % Yn berchen llwyr | 26.9 | 40.1 | 42.9 | 35.8 | 33.4 |
| % Yn berchen gyda morgais / benthyciad | 36.9 | 36.2 | 37.3 | 36.8 | 32 |
| % Rhent Cymdeithasol - Awdurdod Lleol | 11.5 | 4.7 | 4.7 | 7.5 | 9.9 |

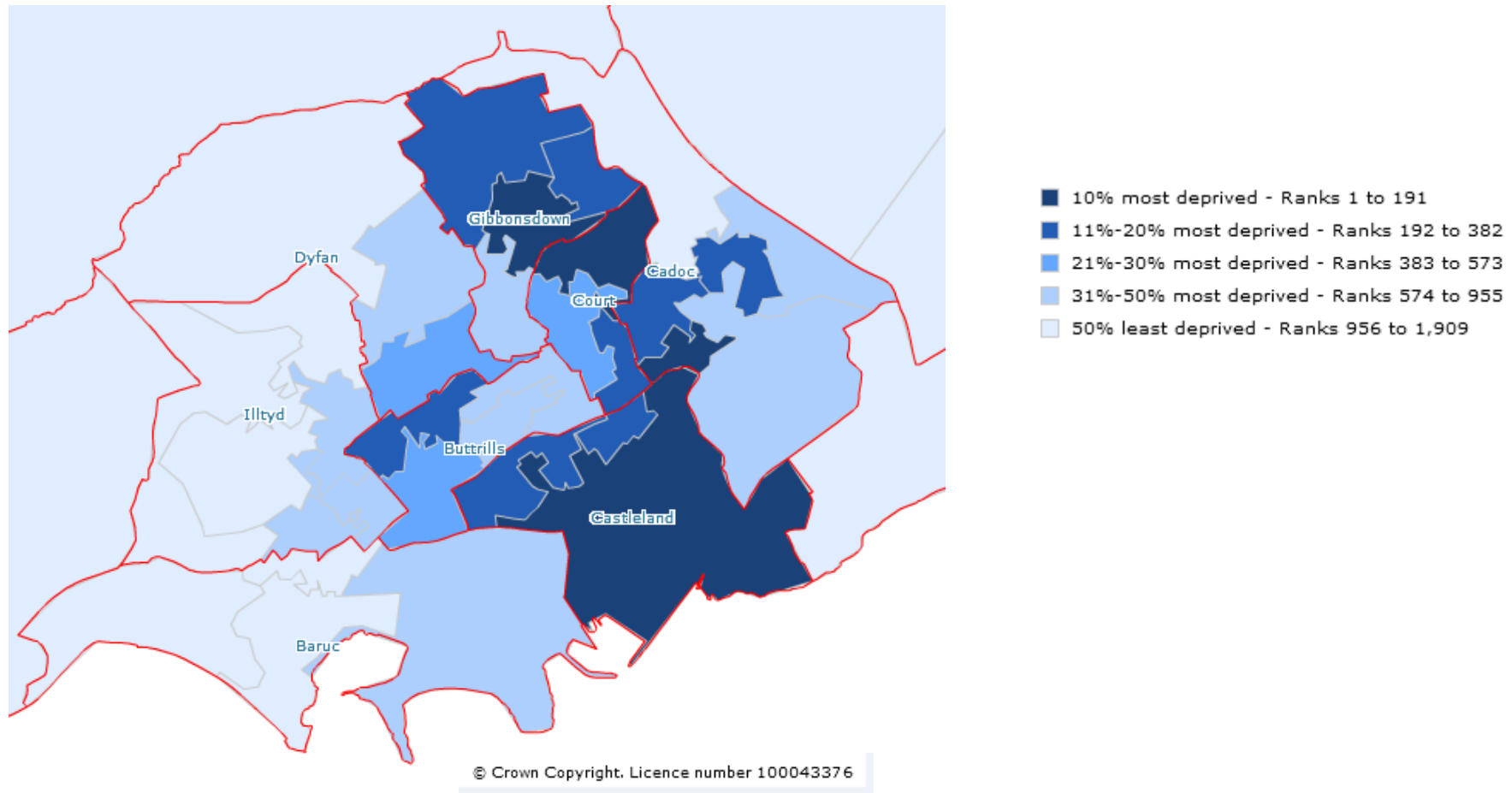
| | Y Barri | Dwyrain y Fro | Gorllewin y Fro | Bro Morgannwg | Cymru |
|---|---------|---------------|-----------------|---------------|-------|
| % Rhent Cymdeithasol - Arall | 7.1 | 3.8 | 1 | 4.4 | 6.7 |
| % Rhent Preifat | 14.8 | 12.2 | 10 | 12.7 | 12.7 |
| Cyfansoddiad Aelwydydd | | | | | |
| % Aelwydydd Pensiynwyr Sengl | 12.2 | 15.3 | 12.4 | 13.2 | 13.7 |
| % Aelwydydd Rhieni Sengl | 14.5 | 9.4 | 8.5 | 7.5 | 7.5 |
| Cyfleusterau Aelwydydd | | | | | |
| % Aelwydydd heb Fynediad at Gar neu Fan | 27 | 17.4 | 10.6 | 19.4 | 22.9 |
| % Aelwydydd heb Wres Canolog | 1.9 | 2 | 1.1 | 1.7 | 2.3 |

Yn ogystal â gwahaniaethau rhwng ein cymunedau, mae gwahaniaethau hefyd yn bodoli **oddi mewn** iddynt. Gellir defnyddio Mynegai Amddifadedd Lluosog Cymru 2014 i ddangos hyn. Dengys y tabl canlynol safle pob ACEHI sy'n cynnwys ardal Gymunedol y Barri ar draws pob un o'r meysydd sy'n rhan o'r mynegai.

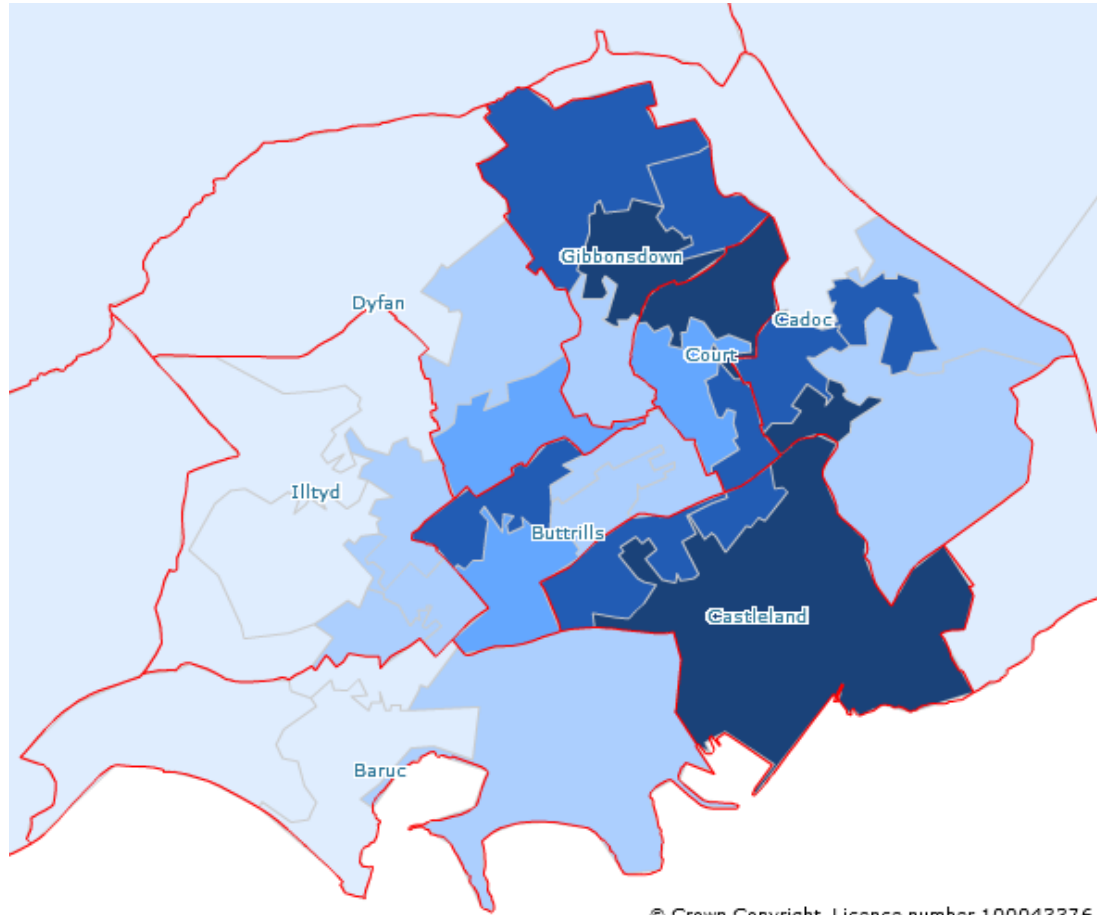
MALIC 2014 - Safle'r ACEHI, lle mai 1 yw'r ACEHI Mwyaf Amddifad, a 1909 yw'r ACEHI Lleiaf Amddifad.

| Enw ACEHI | MALIC 2014 | Incwm | Cyflogaeth | Iechyd | Addysg | Mynediad at wasanaethau | Diogelwch Cymunedol | Amgylchedd Ffisegol | Tai |
|---------------|------------|-------|------------|--------|--------|-------------------------|---------------------|---------------------|------|
| Baruc 1 | 1551 | 1271 | 1271 | 1711 | 1588 | 619 | 932 | 1763 | 1751 |
| Baruc 2 | 1763 | 1826 | 1696 | 1787 | 1835 | 473 | 1347 | 1870 | 1689 |
| Baruc 3 | 653 | 557 | 642 | 816 | 756 | 472 | 318 | 1472 | 1168 |
| Baruc 4 | 1206 | 1331 | 1022 | 1082 | 1431 | 1183 | 213 | 1349 | 434 |
| Buttrills 1 | 764 | 776 | 778 | 551 | 864 | 1883 | 403 | 393 | 376 |
| Buttrills 2 | 198 | 222 | 107 | 169 | 327 | 1634 | 188 | 803 | 990 |
| Buttrills 3 | 760 | 633 | 905 | 775 | 776 | 1761 | 291 | 251 | 566 |
| Buttrills 4 | 546 | 255 | 779 | 428 | 662 | 1500 | 359 | 1118 | 932 |
| Cadoc 1 | 236 | 239 | 191 | 364 | 384 | 767 | 548 | 59 | 1448 |
| Cadoc 2 | 782 | 822 | 994 | 866 | 679 | 736 | 1140 | 66 | 836 |
| Cadoc 3 | 321 | 312 | 374 | 499 | 347 | 1836 | 47 | 139 | 399 |
| Cadoc 4 | 178 | 217 | 184 | 325 | 335 | 819 | 44 | 121 | 186 |
| Cadoc 5 | 575 | 603 | 734 | 620 | 623 | 692 | 608 | 69 | 922 |
| Cadoc 6 | 1697 | 1494 | 1652 | 1624 | 1439 | 1339 | 998 | 629 | 1797 |
| Castleland 1 | 181 | 207 | 159 | 239 | 322 | 561 | 275 | 134 | 654 |
| Y Cwrt 1 | 359 | 385 | 469 | 272 | 447 | 1269 | 268 | 114 | 404 |
| Y Cwrt 2 | 454 | 344 | 527 | 653 | 379 | 1772 | 319 | 246 | 664 |
| Y Cwrt 3 | 169 | 140 | 206 | 128 | 199 | 1619 | 185 | 409 | 441 |
| Dyfan 1 | 1811 | 1713 | 1606 | 1412 | 1381 | 1865 | 1537 | 1781 | 1709 |
| Dyfan 2 | 727 | 562 | 710 | 608 | 735 | 1251 | 358 | 1397 | 1240 |
| Dyfan 3 | 497 | 503 | 429 | 341 | 498 | 1373 | 425 | 840 | 1044 |
| Gibbonsdown 1 | 312 | 163 | 385 | 598 | 180 | 1348 | 400 | 996 | 532 |
| Gibbonsdown 2 | 83 | 52 | 158 | 129 | 54 | 1402 | 147 | 818 | 172 |
| Gibbonsdown 3 | 823 | 873 | 770 | 902 | 471 | 1817 | 610 | 530 | 615 |
| Gibbonsdown 4 | 235 | 121 | 369 | 399 | 117 | 1264 | 330 | 1721 | 584 |
| Illtyd 1 | 1818 | 1730 | 1601 | 1389 | 1539 | 1763 | 1365 | 1650 | 1909 |
| Illtyd 2 | 809 | 488 | 789 | 710 | 606 | 1683 | 1208 | 1391 | 1212 |
| Illtyd 3 | 1866 | 1643 | 1724 | 1756 | 1677 | 1504 | 1734 | 1620 | 1857 |
| Illtyd 4 | 880 | 716 | 746 | 798 | 1063 | 1734 | 245 | 1321 | 732 |
| Illtyd 5 | 929 | 620 | 977 | 717 | 997 | 1872 | 184 | 1300 | 1535 |
| Illtyd 6 | 1872 | 1660 | 1716 | 1864 | 1660 | 1838 | 1187 | 1577 | 1724 |
| Castleland 2G | 346 | 364 | 510 | 309 | 461 | 1136 | 29 | 367 | 349 |
| Castleland 2H | 306 | 252 | 383 | 545 | 341 | 531 | 697 | 91 | 518 |

WIMD 2014 – MALIC



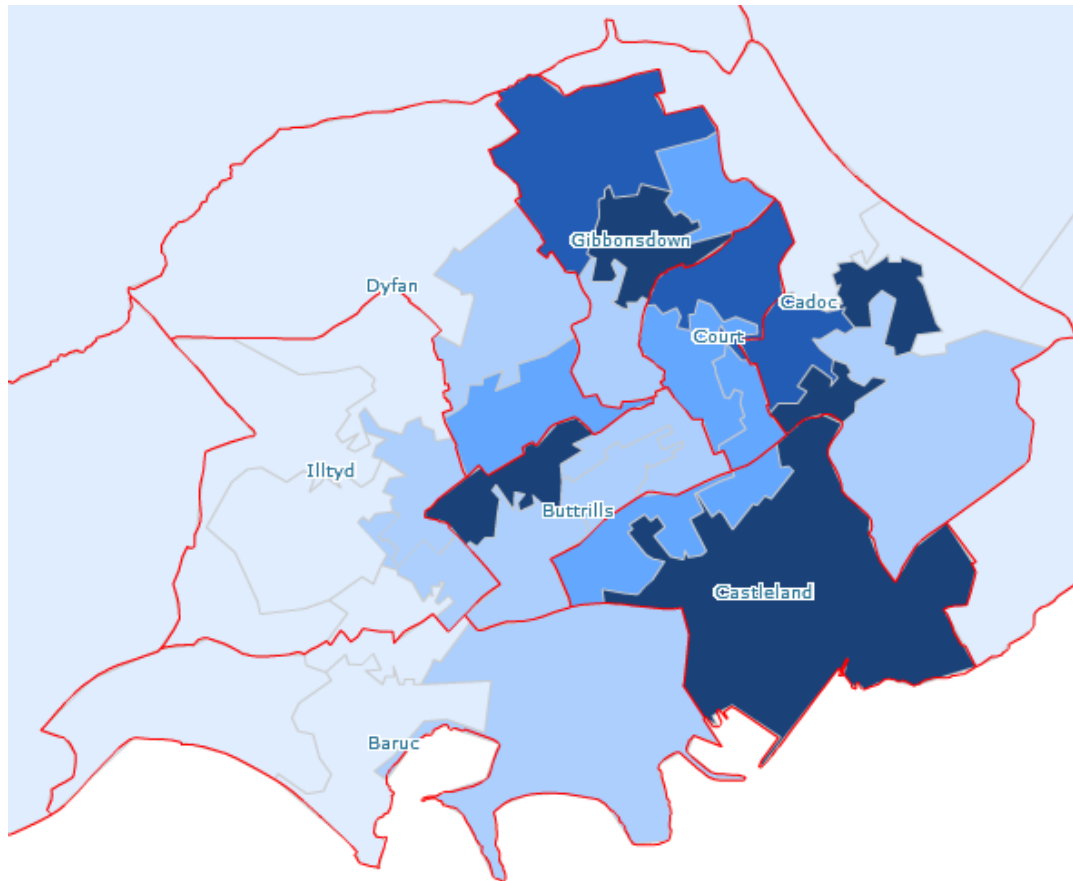
WIMD 2014 – Incwm



- 10% most deprived - Ranks 1 to 191
- 11%-20% most deprived - Ranks 192 to 382
- 21%-30% most deprived - Ranks 383 to 573
- 31%-50% most deprived - Ranks 574 to 955
- 50% least deprived - Ranks 956 to 1,909

© Crown Copyright. Licence number 100043376

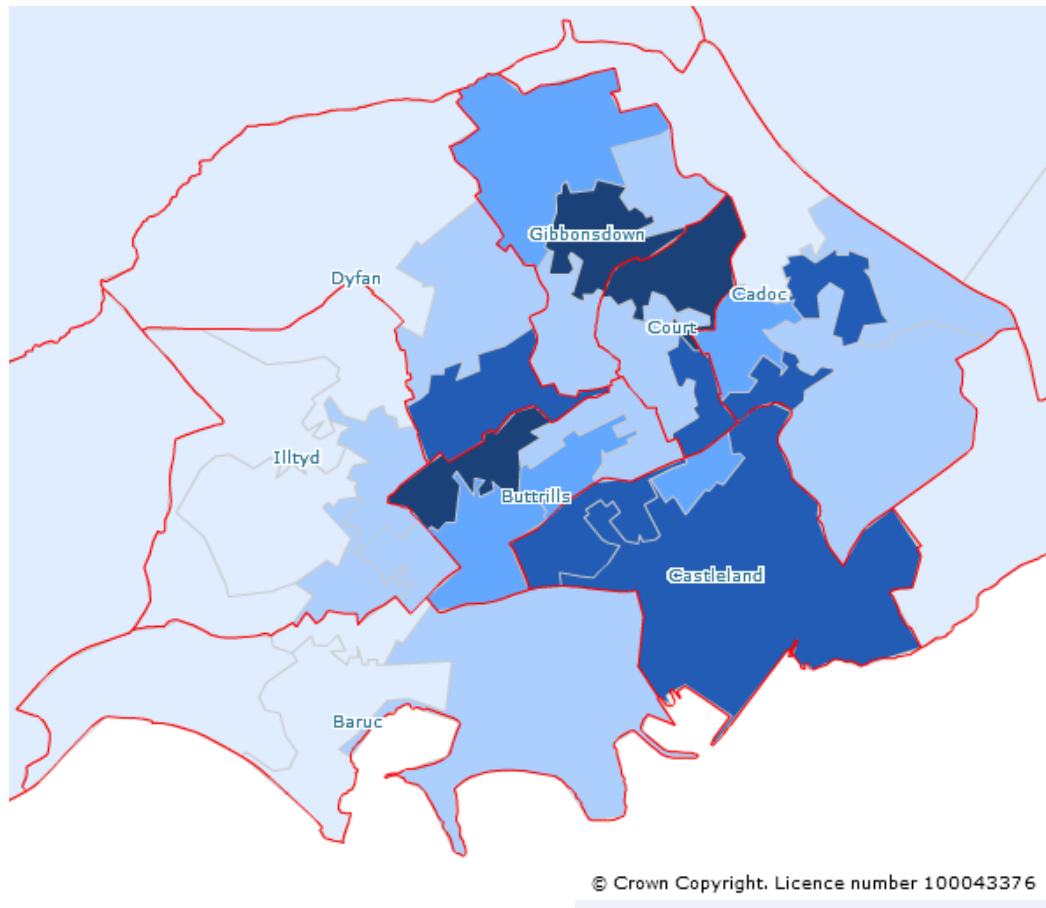
WIMD 2014 - Cyflogaeth



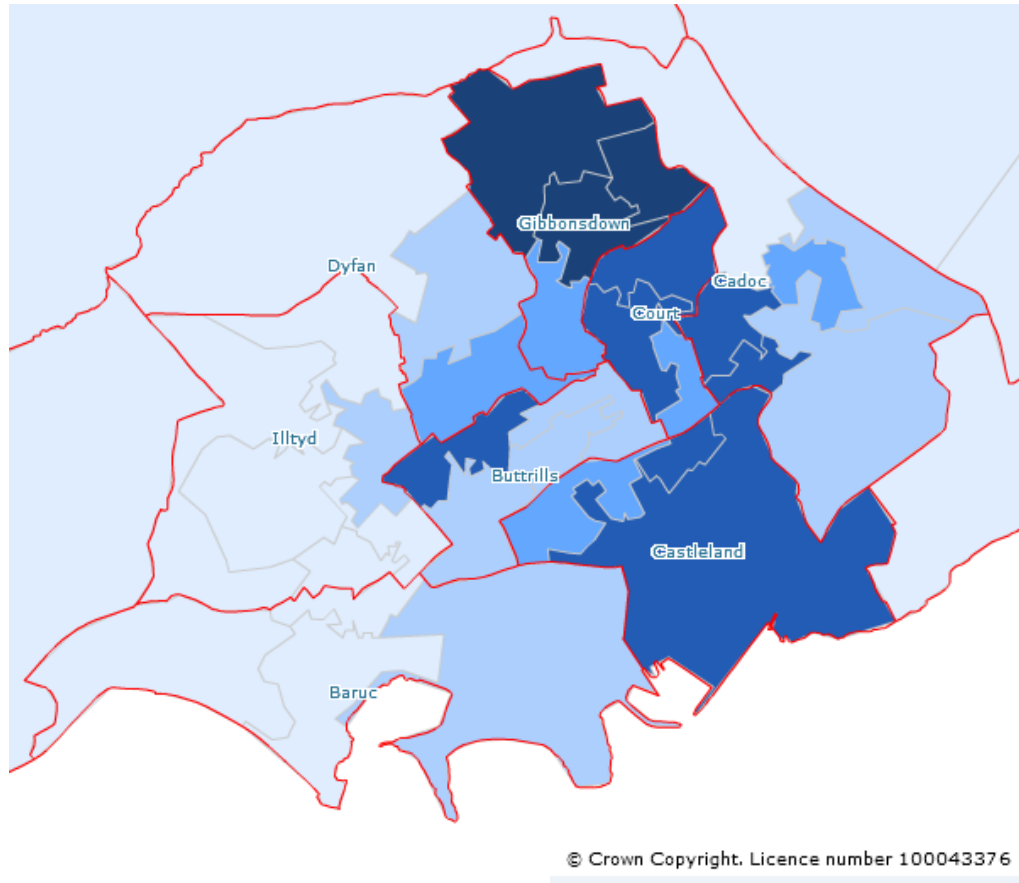
- 10% most deprived - Ranks 1 to 191
- 11%-20% most deprived - Ranks 192 to 382
- 21%-30% most deprived - Ranks 383 to 573
- 31%-50% most deprived - Ranks 574 to 955
- 50% least deprived - Ranks 956 to 1,909

© Crown Copyright. Licence number 100043376

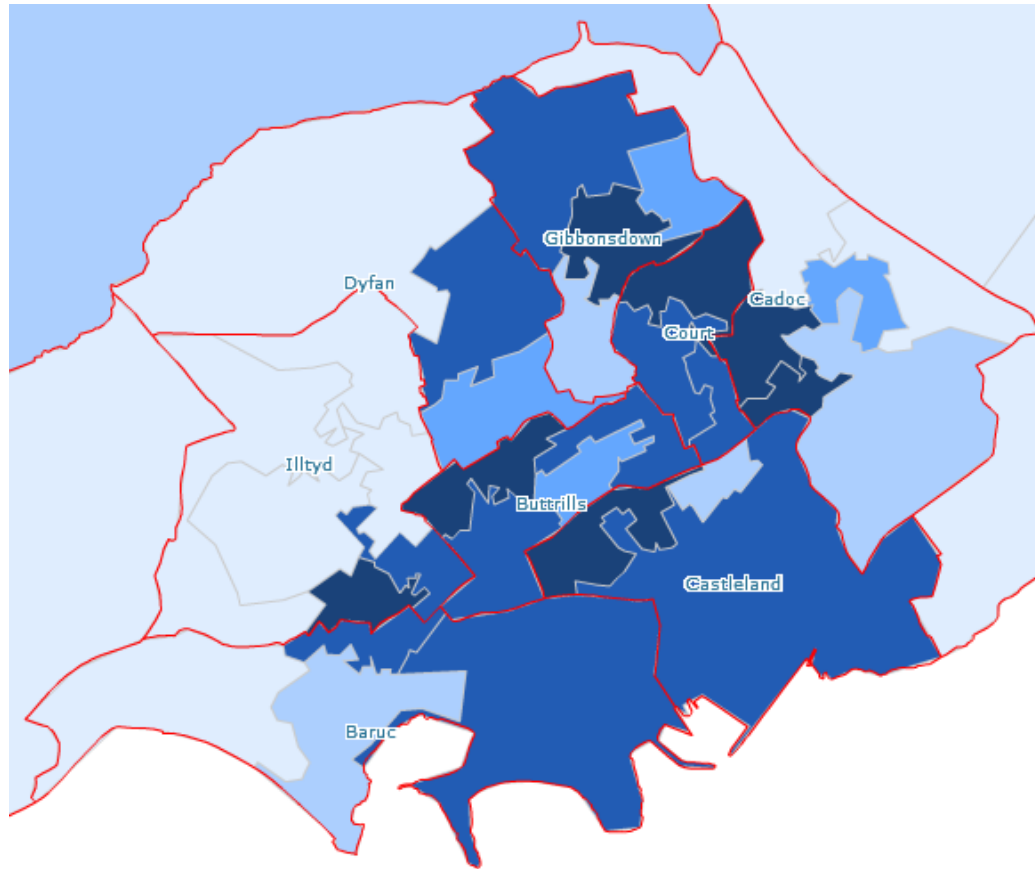
WIMD 2014 – Iechyd



WIMD 2014 – Addysg



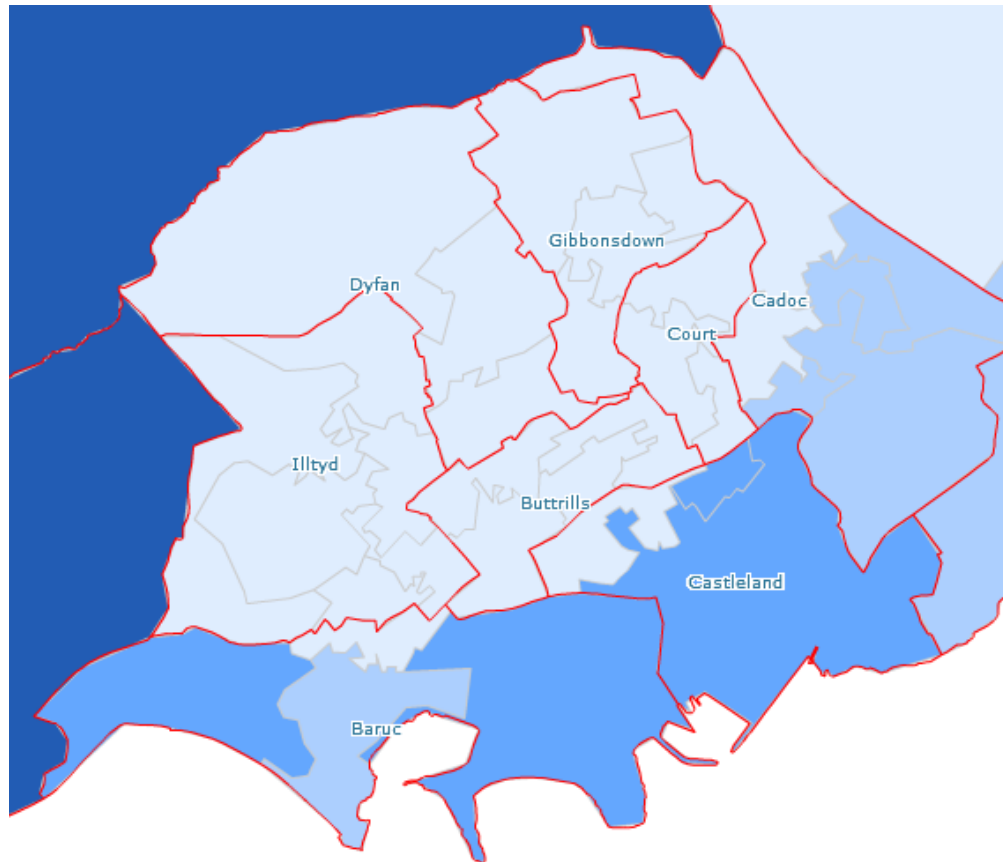
WIMD 2014 – Mynediad at wasanaethau



- 10% most deprived - Ranks 1 to 191
- 11%-20% most deprived - Ranks 192 to 382
- 21%-30% most deprived - Ranks 383 to 573
- 31%-50% most deprived - Ranks 574 to 955
- 50% least deprived - Ranks 956 to 1,909

© Crown Copyright. Licence number 100043376

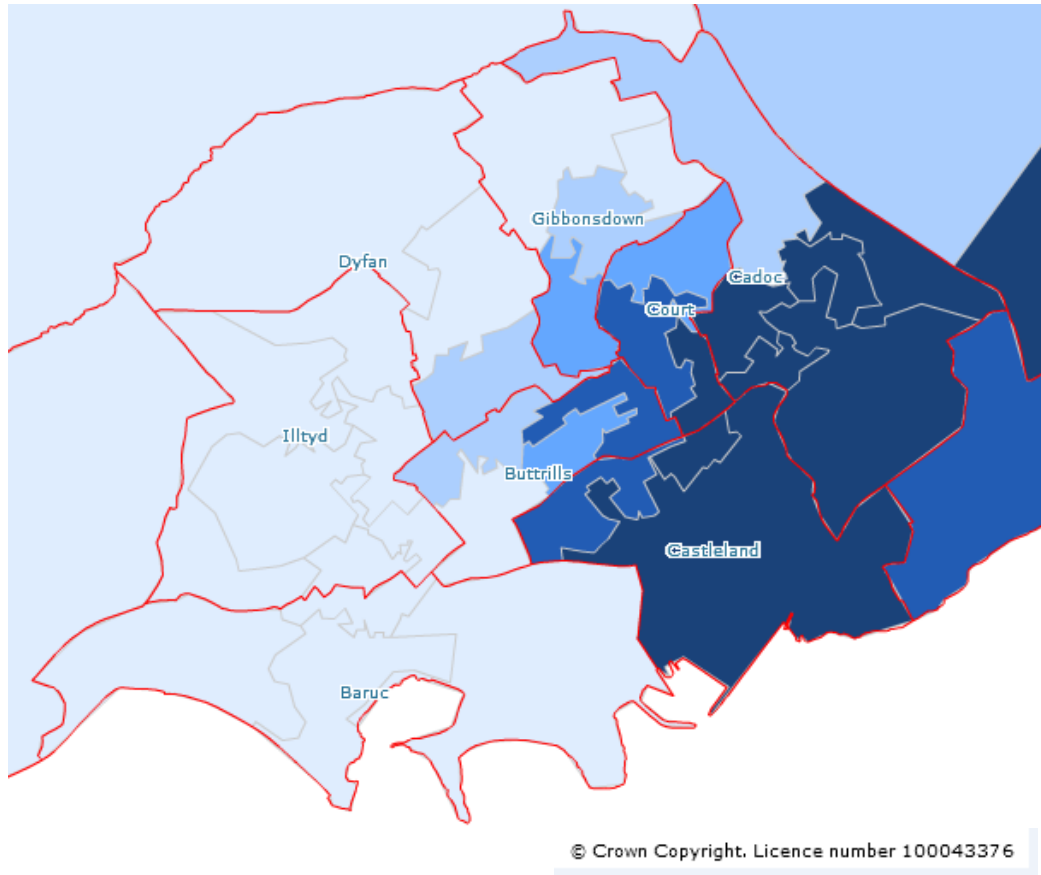
WIMD 2014 – Diogelwch Cymunedol



- 10% most deprived - Ranks 1 to 191
- 11%-20% most deprived - Ranks 192 to 382
- 21%-30% most deprived - Ranks 383 to 573
- 31%-50% most deprived - Ranks 574 to 955
- 50% least deprived - Ranks 956 to 1,909

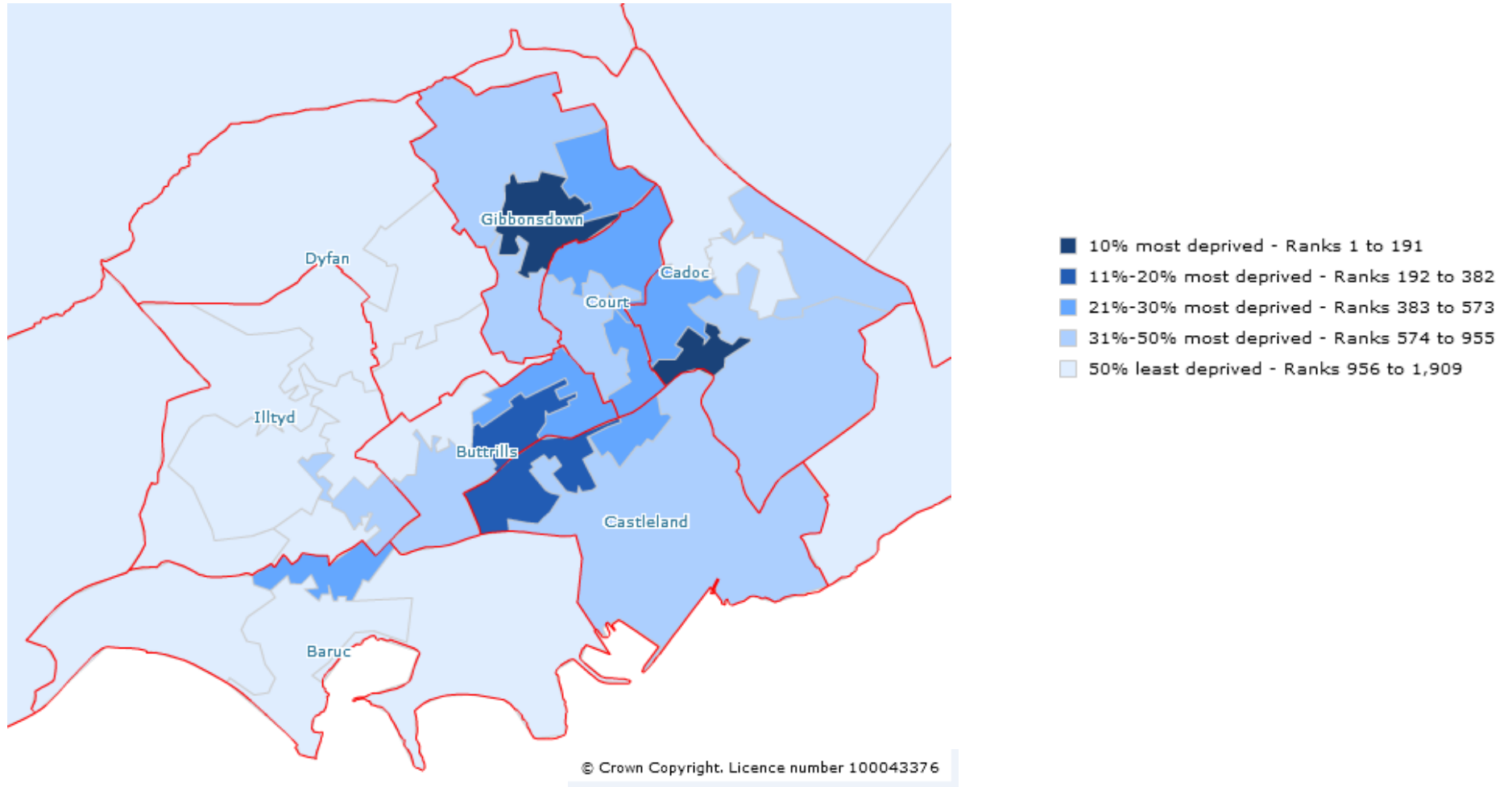
© Crown Copyright. Licence number 100043376

WIMD 2014 – Amgylchedd Ffisegol



- 10% most deprived - Ranks 1 to 191
- 11%-20% most deprived - Ranks 192 to 382
- 21%-30% most deprived - Ranks 383 to 573
- 31%-50% most deprived - Ranks 574 to 955
- 50% least deprived - Ranks 956 to 1,909

WIMD 2014 – Tai



Yr ardal leol

Mae gan bob ardal o Fro Morgannwg ei chyngor cymuned ei hun; ar gyfer y Barri, Cyngor Tre'r Barri yw hwn, sef y Cyngor Tref mwyaf yng Nghymru. Ceir ystod o gyfleusterau cymunedol a diwylliannol yn y Barri, gan gynnwys Canolfan Celfyddydau Memo sydd yn lleoliad celfyddydau amlbwrpas bywiog a chyffrous gyda sinema ac Oriel Gelf Ganolog sydd wedi'i lleoli yn Neuadd y Dref, y Barri.

Hefyd mae cysylltiadau rheilffordd da i Gaerdydd a'r rhanbarth, gyda phedair gorsaf yn y dref ac Ynys y Barri. Mae adfywio'r dref ac Ynys y Barri wedi gwella cyfleoedd, tai a'r amgylchedd lleol yn sylweddol, ac mae wedi helpu i gynyddu nifer yr ymwelwyr i'r Ynys a phresenoldeb yn y nifer o ddigwyddiadau a gynhelir yn y gyrchfan nawr.

Mae'r Barri yn elwa o gael ysbyty cymunedol sy'n darparu amrywiaeth o wasanaethau gofal sylfaenol ac eilaidd, gan gynnwys: Cleifion Allanol, Mân Anafiadau, Radioleg, Wardiau Adsefydlu, Gwasanaethau Iechyd Meddwl ar gyfer Pobl Hŷn (MHSOP) Wardiau, Therapiau, Deintyddol, Meddyg Teulu a Gwasanaethau Allan o Oriau.

Coleg Caerdydd a'r Fro yw un o'r colegau mwyaf yn y wlad ac mae wedi ei leoli yn y Barri ers dros 50 mlynedd – gan gefnogi unigolion, cyflogwyr a'r gymuned ar draws y sir. Mae'r campws yn Heol Colcot yn cynnwys cyfleusterau addysgu ar gyfer ystod eang o gyrsiau, yn ogystal â chyfleusterau ar gyfer y gymuned.

Mae cyfleusterau ac amwynderau eraill yn yr ardal yn cynnwys:

- 7 Practis Meddyg Teulu
- 1 Gorsaf Heddlu
- 1 Gorsaf Dân
- 1 Llyfrgell
- 12 Canolfan Gymunedol
- 8 Parc
- 21 o Ysgolion
- 8 Safle Rhandir
- 2 Fanc Bwyd
- 1 Ganolfan Ailgylchu
- 2 Fynwent

Nodweddion/Projectau Allweddol yn yr ardal

Mae nifer o brojectau ar waith mewn partneriaeth a chyda'r gymuned leol sydd yn rhai penodol i'r Barri. Mae'r rhain yn cynnwys:

Mae **Cymunedau yn Gyntaf** yn rhaglen gymunedol 'Trechu Tlodi' gan Lywodraeth Cymru. Nod y rhaglen oedd lleddfu tlodi parhaus ac, yn y Barri, mae wedi gweithredu mewn rhannau o wardiau Buttrills, Cadog, Castleland, Court a Gibbonsdown. Roedd ariannu ar gyfer 2016/17 yn £580,912.02 ond ym mis Chwefror 2017 cyhoeddodd Llywodraeth Cymru y byddai Cymunedau yn Gyntaf yn cael ei ddirwyn i ben ac y byddai cyllid 2017/18 gyfwerth â 70% o gyllid y flwyddyn flaenorol. Bydd cyfleoedd i gyrchu cyllid trwy gronfa etifeddol a chronfa adnoddau fel cydnabyddiaeth o'r angen i gynnal y gwaith da a wnaed trwy Cymunedau yn Gyntaf ond ar hyn o bryd mae dyfodol projectau'r Barri wedi mis Mawrth 2018 yn ansicr.

Ariennir **Dechrau'n Deg** gan Lywodraeth Cymru a'i nod yw gwneud gwahaniaeth gwirioneddol i gyfleoedd bywyd plant dan 4 oed yn yr ardaloedd lle mae'n gweithredu. Mae'n cynnwys pedair elfen graidd – gofal plant o ansawdd am ddim, cefnogaeth i rieni, cefnogaeth ymwelydd iechyd dwys, a chefnogaeth ar gyfer llythrennedd yn y blynyddoedd cynnar. Cyllideb 2017-18 yw £2,562,000. Mae'r rhaglen yn targedu teuluoedd mewn ardaloedd cod post penodol yn y Barri yn y wardiau canlynol: Buttrills, Castleland, Cadog, Court, Illtyd a Gibbonsdown.

Gardd Gymunedol ac Ardal Natur Cemetery Approach – Mae gwaith yn mynd rhagddo ar hyn o bryd ar ardd gymunedol ac ardal natur newydd yn Cemetery Approach yn y Barri. Dechreuodd y gwaith ym mis Ionawr 2017 fydd yn golygu y byddwn yn adeiladu parc newydd ac adeilad cymunedol newydd ar dir bob ochr i Cemetery Road yn y Barri. Cyngor Bro Morgannwg sydd berchen y tir ar hyn o bryd, fodd bynnag, unwaith y caiff y gwaith ei gwblhau caiff ei roi ar brydles i Gyngor Tre'r Barri fydd yn cymryd yr awenau dros reoli a chynnal y parc newydd. Caiff y cynllun £550,000 ei ariannu ar y cyd gan y ddau gyngor.

Mae gan **Grŵp Ymgynghorol Adfywio'r Barri** wybodaeth a phrofiad ym maes adfywio i hyrwyddo arfer da, cydraddoldeb ac arloesedd ac i roi cyngor ac argymhellion annibynnol. Mae'r Barri wedi newid yn sylweddol yn y blynyddoedd diwethaf o ganlyniad i weithgaredd adfywio, yn amrywio, ymhlith pethau eraill, o welliannau i Heol Holton ac adnewyddu tai yn Castleland at adfywiad parhaus yn Ynys y Barri. Ochr yn ochr â

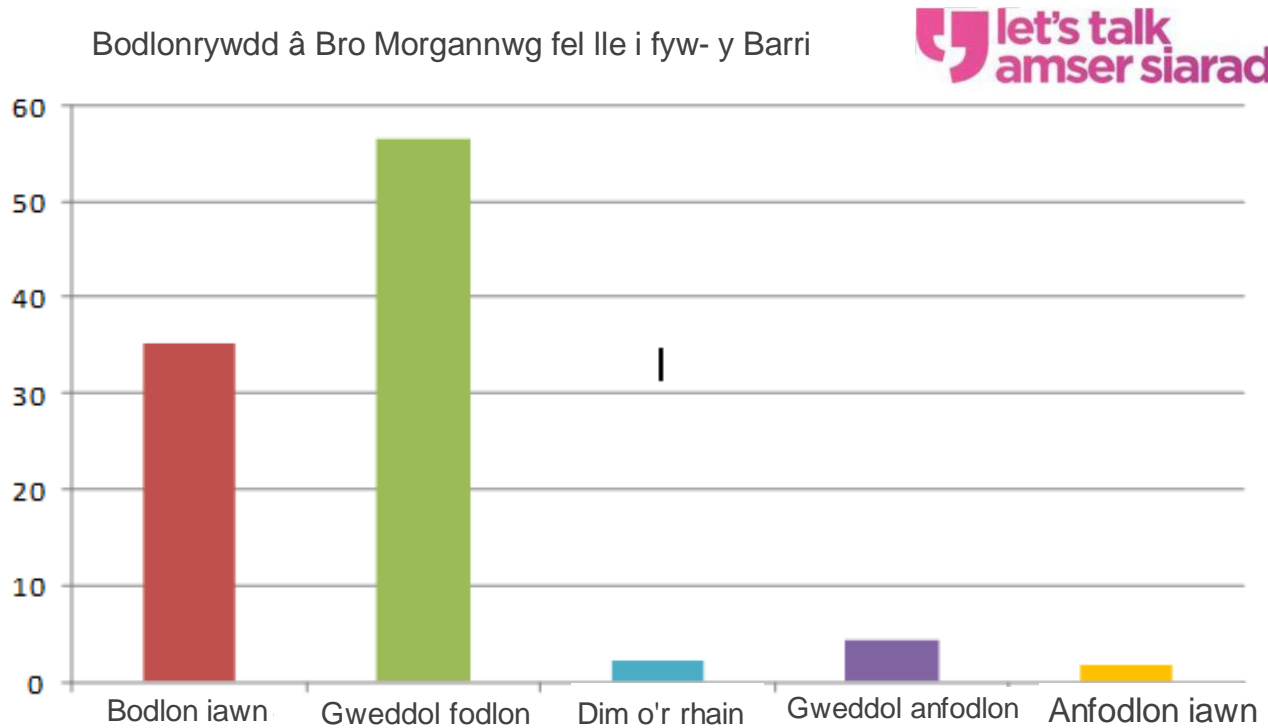
hyn, dechreuwyd ar y cam nesaf o ailddatblygu hen ardal y Doc a fydd yn cyflenwi ysgol, tai, manwerthu newydd a ffordd gysylltu i'r ynys yn ei sgil, sy'n arwydd o fomentwm parhaus.

Rhaglen Fuddsoddi Lleoedd Llewyrchus Llawn Addewid 2014 - 2017 yw Rhaglen Llywodraeth Cymru sydd wedi buddsoddi £1 filiwn yn y Barri dros 3 blynedd. Mae cyllid o'r Gronfa Trechu Tlodi wedi helpu i gyflwyno projectau adfywio yn y Barri. Cefnogir y projectau canlynol y gan fuddsoddiad y sector cyhoeddus, preifat a'r trydydd sector:

- Gwasanaethau Gwirfoddol Morgannwg, Hwb Trydydd Sector
- [Gwelliannau Ardal Chwarae George Street](#) (Saesneg yn Unig)
- [Rhaglen Grant Heol Holton](#) (Saesneg yn Unig)
- Rhaglen Grant y Stryd Fawr
- Gwelliannau Gerddi Fictoria
- Mesurau Lleihau Tlodi Tanwydd
- [Gwelliannau Ardal Chwarae Dryden Terrace a Meggitt Road](#) (Saesneg yn Unig)
- [Gwelliannau Ardal Chwarae Hatch Quarry](#) (Saesneg yn Unig)
- YMCA y Barri, Partneriaeth Ieuenctid y Trydydd Sector a Chaffi Rhyngrwyd Cymunedol

Beth rydym wedi ei ddysgu trwy ein hymgysylltiad

Trwy ein hymgysylltu dysgom fod pobl yn falch o'r Barri ond y carent weld gwelliannau i drafnidiaeth gyhoeddus a glendid yn y dref. Roedd y rhain yn themâu cyffredin ledled Bro Morgannwg. Yn gyffredinol mae pobl y Barri yn fodlon â lle maen nhw'n byw, fel y gellir gweld isod, a thema gyson ddaeth i'r amlwg trwy ein hymgysylltu oedd bod pobl yn y Barri yn teimlo ysbryd cymunedol cryf.



Er hyn, yn y Barri roedd cyfran uwch o bobl a oedd yn anghytuno eu bod yn perthyn i'r ardal, gyda 30 (13.2%) oedd yn "tueddu i anghytuno" a 14 (6.1%) oedd yn "anghytuno'n gryf" wrth gymharu'r canlyniadau ag ardaloedd eraill yn y Fro.

Fel rhan o'n hymgysylltiad gofynnwyd hefyd i bobl mewn ystod o ddigwyddiadau i gwblhau cardiau post. Cwblhaodd 81 o drigolion y Barri y cardiau post. Mewn ymateb i'r cwestiwn 'beth sy'n dda am ble rydych chi'n byw?' yr ymatebion mwyaf cyffredin oedd rhai am drafnidiaeth ac agosrwydd at siopau a chyfleusterau. Nododd ymatebwyr hefyd barciau, tawelwch a mwynderau. Roedd hon hefyd yn ardal y Fro lle cafwyd y mwyafrif o atebion nad oedd dim byd yn dda am yr ardal. Gofynnwyd hefyd i bobl beth allai fod yn well am yr ardal ac yn ardal y Barri, a'r materion mwyaf cyffredin a godwyd oedd ymddygiad gwrthgymdeithasol, parcio a thrafnidiaeth, a glendid a sbwriel.

Roedd y cwestiwn olaf a ofynnwyd yn ymwneud â pha wasanaethau oedd yn bwysig ar gyfer iechyd a llesiant, a'r atebion mwyaf cyffredin gan drigolion y Barri oedd mynediad at gyfleusterau hamdden ac apwyntiadau meddygon teulu a gwasanaethau iechyd. Roedd llawer o'r atebion a roddwyd i'r cwestiynau hyn yn gyson ar draws Bro Morgannwg a cheir mwy o wybodaeth yn yr adroddiad ymgysylltu ar wahân, 'Amser Siarad am y Fro'.

Wrth i ni barhau i ymgysylltu â'r gymuned leol fel rhan o'r gwaith o ddatblygu ein hamcanion a chynllun llesiant, byddwn yn awyddus i ymchwilio yn fanylach i'r hyn y mae pobl yn ei werthfawrogi am eu hardal leol, a beth fyddai'n gwella eu llesiant cymdeithasol, economaidd, amgylcheddol a diwylliannol.